

VALSTYBĖS ĮMONĖ REGISTRŲ CENTRAS

V. Kudirkos g. 18, LT-03105 Vilnius-9, tel. (5) 2688 262, el.p. info@registrucentras.lt, faks. (5) 2688 311



NEKILNOJAMOJO TURTO REGISTRO CENTRINIO DUOMENŲ BANKO IŠRAŠAS

2011-04-15 11:53:36

1. Nekilnojamojo turto registre įregistruotas turtas:

Registro Nr.: 44/411707

Registro tipas: Žemės sklypas

Sudarymo data: 2005-05-31

Adresas: Molėtų r. sav. Bekupės k.

Registro tvarkytojas: Valstybės įmonės Registrų centro Utenos filialas

2. Nekilnojamieji daiktai:

2.1.

Žemės sklypas

Unikalus Nr.: 4400-0606-8044

Kadastrinis Nr: 6224/0001:444 Dūdėnų k.v.

Pagrindinė tikslinė naudojimo paskirtis: Kita

Naudojimo būdas: Atliekų saugojimo, rūšiavimo ir utilizavimo teritorijos

Žemės sklypo plotas: 0.4720 ha

Užstatyta teritorija: 0.4720 ha

Žemės ūkio naudmenų našumo balas: 30.0

Matavimų tipas: Žemės sklypas suformuotas atliekant kadastrinius matavimus

Indeksuota žemės sklypo vertė: 8496 Lt

Žemės sklypo vertė: 5310 Lt

Kadastro duomenų nustatymo data: 2003-09-11

3. Daikto priklausiniai iš kito registro: įrašų nėra**4. Nuosavybė:**

4.1.

Nuosavybės teisė

Savininkas: LIETUVOS RESPUBLIKA, a.k. 111105555

Daiktas: žemės sklypas Nr. 4400-0606-8044, aprašytas p. 2.1.

Įregistravimo pagrindas: Apskritis viršinininko įsakymas, 2005-05-23, Nr. 14-469

Įrašas galioja: Nuo 2005-06-08

5. Valstybės ir savivaldybių žemės patikėjimo teisė:

5.1.

Valstybinės žemės patikėjimo teisė

Patikėtinis: Nacionalinė žemės tarnyba prie Žemės ūkio ministerijos, a.k. 188704927

Daiktas: žemės sklypas Nr. 4400-0606-8044, aprašytas p. 2.1.

Įregistravimo pagrindas: Žemės įstatymo pakeitimo ir papildymo įstatymas Nr. XI-912, 2010 m. birželio 18 d., 2010-06-18

Įrašas galioja: Nuo 2010-07-01

6. Kitos daiktinės teisės : įrašų nėra**7. Juridiniai faktai:**

7.1.

Sudaryta nuomos sutartis

Nuomininkas: UAB "Molėtų vanduo", a.k. 167524751

Daiktas: žemės sklypas Nr. 4400-0606-8044, aprašytas p. 2.1.

Įregistravimo pagrindas: Valstybinės žemės sklypo nuomos sutartis, 2011-04-07, Nr. 40SŽN-(14.40.62.)-68

Plotas: 0.472 ha

Įrašas galioja: Nuo 2011-04-15

Terminas: Nuo 2011-04-07 iki 2053-04-07

8. Žymos: įrašų nėra**9. Specialios naudojimo sąlygos:**

9.1.

Vandentiekio, lietaus ir fekalinės kanalizacijos tinklų ir įrenginių apsaugos zonos

Daiktas: žemės sklypas Nr. 4400-0606-8044, aprašytas p. 2.1.
[registravimo pagrindas: Apskritis viršinininko įsakymas, 2005-05-23, Nr. 14-469
Plotas: 0.472 ha
[rašas galioja: Nuo 2005-06-08

9.2.

Elektros linijų apsaugos zonos
Daiktas: žemės sklypas Nr. 4400-0606-8044, aprašytas p. 2.1.
[registravimo pagrindas: Apskritis viršinininko įsakymas, 2005-05-23, Nr. 14-469
Plotas: 0.0342 ha
[rašas galioja: Nuo 2005-06-08

10. Kadastro žymos: [rašų nėra

11. Registro pastabos ir nuorodos: [rašų nėra

12. Kita informacija: [rašų nėra

13. Informacija apie išduotas galiojančias Pažymas sandoriui: [rašų nėra

2011-04-15 11:53:36

Dokumentą atspausdino: Registratore-
asistentė

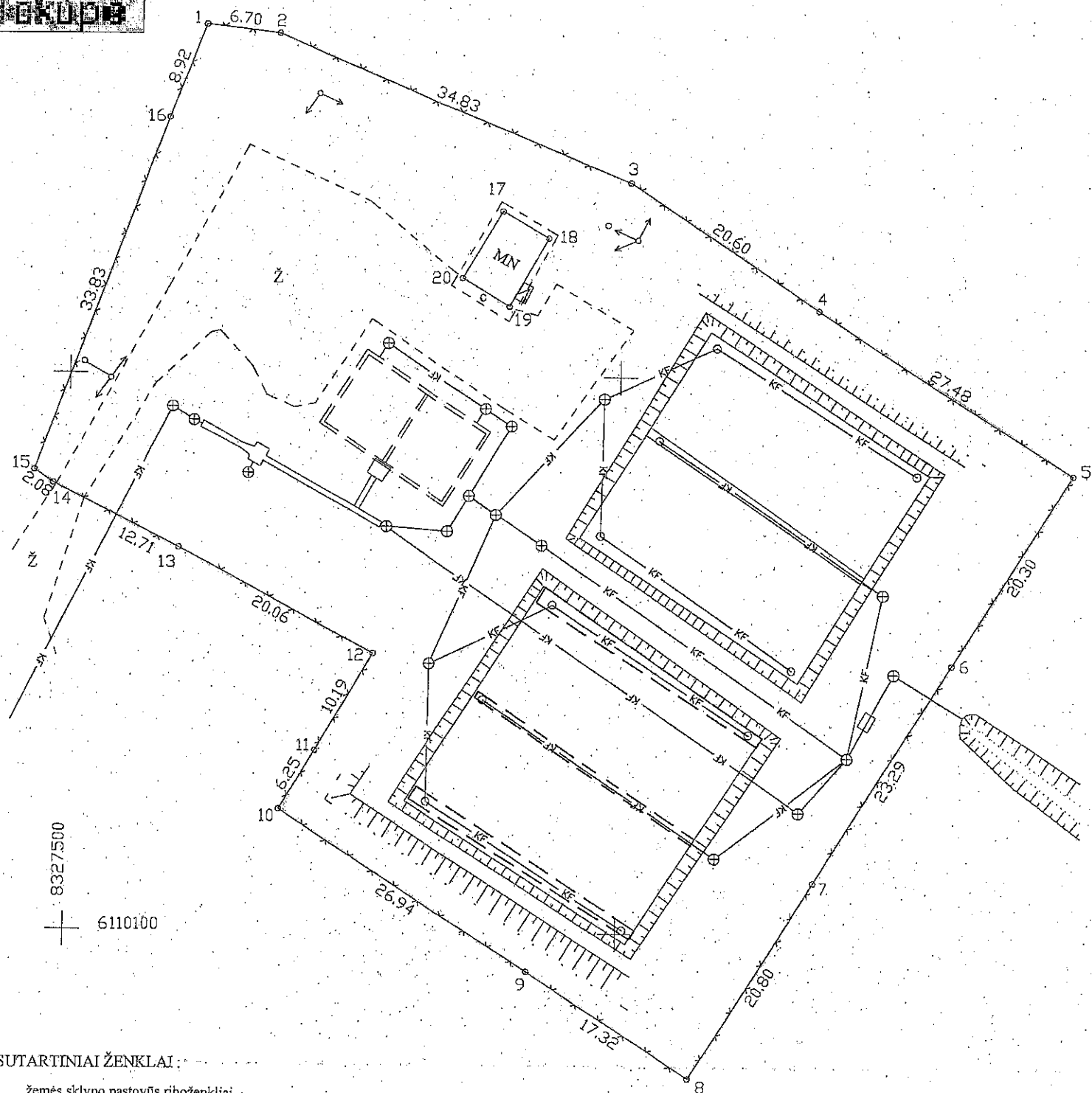



Regina
Mozūrienė

Regina Mozūrienė
Vilniaus registratore
Vida Minštumienė

ŽEMĖS SKLYPO PLANAS M 1: 500

Sklypo plotas 4720 m²



Gatvė, namo Nr.	
Kaimas (miestelis)	Bekupės
Seniūnija	Giedraičių
Miestas (rajonas)	Molėtų
Apskritis	Utenos

Kadastro:	vietovė: Dūdėnai,	blokas	sklypas
Žemės sklypo kadastro Nr.:	6 2 2 4 0 0 0 1		4 4 4


Gretimybė	Gretimo sklypo kadastro Nr.	Pastabos
1, . . . , 16		LVŽF

SKLYPO RIBŲ PAŽYMĖJIMAS
KADASTRO ŽEMĖLAPYJE
VI REGISTRIJ CENTRO UTENOS FILIALAS
Geolaf. inž. operatorė *Soluf* D. Leščiuviene
2005 m. 06 mėn. 03 d.

Su paženkintomis vietovėje žemės sklypo ribomis, aprašytomis 2003 m. rugsėjo mėn. 11 d. žemės sklypo paženklinimo-parodymo akte, ir nustatytu plotu sutinku:
Žemės savininkas (naudotojas):



(vardas, pavardė) *Molėtų raj. savivaldybės taryba*
(parašas) (data) *2005-09-30*



Utenos apskrities viršininko administracijos žemės tvarkymo departamentu
miesto (rajonų) žemėtvarkos skyrius
Patikrinimo vyr. geodezininkas R. MISIŪNAS
Suderimo vedėja Z. ČERNIAUSKIENĖ
(parašas) (data) *2005-10-02*

- SUTARTINIAI ŽENKLAI:
- ⊙ ▽ žemės sklypo pastovūs riboženkliai
 - ○ žemės sklypo laikini riboženkliai
 - — — kelio sanitaicinė aps. zona
 - → → drenažu nusausinta žemė
 - - - vandens telkinių apsaugos juosta ir zona

<p>INDIVIDUALI ĮMONĖ "ATSPINDYS" LICENCIJOS NR.38G-233 IŠDUOTA 2003 02 17</p>				
Pareigos	Parašas	Vardas, pavardė	Data	Obj.Nr. 030930-39
Vadovas	<i>[Signature]</i>	V. Žeinyš	2003 09 30	
Inžinierius	<i>[Signature]</i>	R. Filipavičius	2003 09 30	
				A.V.

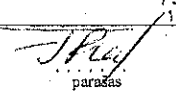
ŽEMĖS SKLYPO PLANAS M 1: 500

Sklypo plotas 4720 m²

Sklypo identifikatorius: 6 2 2 4 0 0 0 1

KOORDINAČIŲ ŽINIARAŠTIS

Koordinacijų sistema		1942 m.		Taško Nr.	Kodas	X	Y
Taško Nr.	Kodas	X	Y	Taško Nr.	Kodas	X	Y
1	R	6110181.32	8327511.79				
2	R	6110180.66	8327518.46				
3	R	6110167.56	8327550.73				
4	R	6110156.28	8327567.97				
5	R	6110141.58	8327591.19				
6	R	6110124.41	8327580.36				
7	R	6110104.75	8327567.87				
8	R	6110087.24	8327556.64				
9	R	6110096.61	8327542.07				
10	R	6110110.98	8327519.28				
11	R	6110116.31	8327522.55				
12	R	6110125.09	8327527.72				
13	R	6110134.31	8327509.91				
14	R	6110140.08	8327498.58				
15	R	6110141.26	8327496.87				
16	R	6110173.00	8327508.58				
17	NK	6110164.91	8327539.17				
18	NK	6110162.50	8327543.36				
19	NK	6110156.35	8327539.82				
20	NK	6110158.91	8327535.56				

SKLYPO CENTRO KOORDINATĖS		
Koordinacijų sistema	Koordinatės X/Y	Planšeto nomenklatura
Sistema, kurioje vykdyti matavimai	X=6110139 Y=8327543	
Valstybinė LKS-1994	X=6108789 Y=577404	75/41
Žiniaraštį sudarė	R. Filipavičius v. pavardė	 paršas
		2003 09 30 data

DUOMENYS APIE ŽEMĖS NAUDOJIMO APRIBOJIMUS

Eil. Nr.	Kodas	Apribojimo sk. Nr.	Apribojimai	Žemės plotas, ha
1	0261	VI	0.4 kv elektros oro linijos apsaugos zona	0,0342
2	0500	XLIX	Kanalizacijos aps. z.	0,4720
3				

SERVITUTAS

Eil. Nr.	Kodas	Servituto rūšis	Plotas m ²
1		Prieiti prie inž. įrenginių	4720

Ištrauka iš Lietuvos Administracinių teisų pažeidimų kodekso:

47 straipsnis. Pastovių žemėnaudos riboženklų sunaikinimas arba gadinimas užtraukia baudą nuo vieno šimto iki penkių šimtų litų.

48 straipsnis. Geodezinio pagrindo punktų bei markšneiderystės ženklų sunaikinimas arba gadinimas - užtraukia baudą nuo vieno šimto iki vieno tūkstančio litų.